IT VISITA IL GEOPARCO

In tutte le stagioni il Parco offre al visitatore scenari sempre nuovi e di straordinaria bellezza. La primavera inoltrata è il periodo delle fioriture e, insieme all'autunno (quando le valli sono più fresche e l'aria tersa), il momento migliore per visitare paesi ed eremi. L'estate è la stagione più consigliata per percorrere i sentieri e i grandi trekking di più giorni. Ottobre incanta con i mille colori delle faggete e conduce alle porte dell'inverno, quando i paesaggi coperti da un manto bianco sono tutti da scoprire con brevi passeggiate sulle ciaspole o con fantastiche discese con gli sci da alpinismo.

L'INGRESSO AL GEOPARCO È LIBERO E GRATUITO

La rete sentieristica nel Parco Nazionale della Maiella è formata da circa 850 km di sentieri suddivisi in 6 principali categorie tematiche:

- **124 Sentieri escursionistici (602,9 km)**
- **21 Itinerari per Famiglia (31,5 km)**
- **Sentiero del Parco (82,5 km)**
- **Sentiero dello Spirito (93,5 km)**
- **Sentiero della Libertà (31,4 km)**
- **8 Sentieri delle Capanne in pietra**

P Blockhaus 0,50 M.te Focalone 2,30 A6

LA SEGNALETICA DEI SENTIERI

Tutti i percorsi riportati sulla carta escursionistica ufficiale scala 1:25.000 sono stati rilevati e georeferenziati mediante strumentazione gps e sono stati oggetto di interventi di manutenzione in particolare per quel che concerne il ripristino ed il potenziamento della segnaletica verticale e orizzontale.
La segnaletica orizzontale dei sentieri del Parco è stata realizzata con segnavia bianco-rosso "semplice" e "a bandiera".
Il "segnavia a bandiera" riporta al suo interno il Codice del sentiero che si sta percorrendo. Questo è composto da una lettera ed un numero nel caso dei Sentieri Escursionistici (ad es. "A4"), da solo un numero nel caso degli Itinerari per Famiglia (ad es. "7" Grotta dei Piccioni) e dalle lettere "P" per il Sentiero del Parco, "S" per il Sentiero dello Spirito, "L" per il Sentiero della Libertà e "CP" per il Sentiero delle Capanne in Pietra a Secco. La segnaletica verticale è composta da pannelli descrittivi, picchetti, frecce e cartelli di località. Occorre evidenziare che sia la segnaletica orizzontale che verticale è soggetta a deterioramento e soprattutto è spesso "vittima" di spregevoli atti vandalici: a tal proposito, vi chiediamo, al fine di facilitare le operazioni di manutenzione e ripristino della segnaletica dei sentieri, di informare tempestivamente i competenti Uffici del Parco.

Sull'impianto della rete sentieristica esistente attraverso i concatenamenti di più sentieri, è stato individuato anche il Sentiero Italia che connette l'intera dorsale appenninica, isole comprese, al versante meridionale delle Alpi.

Sentiero Italia CAI

EN VISIT THE GEOPARK

The Park always offers the visitor new and majestic scenarios all year round. Mid-spring is flowering time and, along with autumn (when the valleys are cooler and the air crystal-clear), the best moment to visit hermitages and villages. Summer is recommended for hiking and multi-days trekking. October is enchanting thanks to the colourful beechwood, leading at the gates of winter when the landscape is covered by a thick white blanket and can be discovered with the snowshoes or thanks to amazing descents on mountaineering skis.

THE ENTRANCE TO THE GEOPARK IS FREE

The Maiella National Park paths network consists of around 850 km (530 miles) of paths split in 6 main thematic categories:

- **124 hiking paths (602,9 km)**
- **21 Familientouren (31,5 km)**
- **the Park Path (82,5 km)**
- **the Spirit Path (93,5 km)**
- **the Freedom Path (31,4 km)**
- **8 Stone Huts paths**

P Blockhaus 0,50 M.te Focalone 2,30 A6

PATH SIGNPOSTING

All itineraries showed on the official hiking map scaled 1:25000 have been detected and georeferenced through GPS instrumentation and they are also subject of maintenance, especially when concerning the recovery and the enhancement of horizontal and vertical signposting. The horizontal signposting of the Park's paths consists of "simple" and "flag-shaped" white-red markers. The "flag-shaped" marker shows in the centre the code of the path it is located along. This consists of a letter and a number in case of hiking paths (i.e., "A4"), of just a number in case of family itineraries (i.e., "7" Grotta dei Piccioni) and of the letters "P" for the Park Path, "S" for the Spirit Path, "L" for the Freedom Path and "CP" for the Stone Huts Path. Vertical signposting consists of descriptive boards, stakes, arrows, and locality boards. It has to be made clear that both vertical and horizontal signposting are subject to deterioration, and are often vandalised: for this reason, we demand you to quickly inform the Park's personnel about eventual damages, in order to facilitate the maintenance and recovery operations of the paths signposting.



The "Sentiero Italia", a long path connecting the whole Apennine range, including the islands, with the southern part of the Alps, has been identified through the concatenation of several itineraries of the existing path network.

Sentiero Italia CAI

DE BESUCHEN SIE DEN GEOPARK

Zu allen Jahreszeiten bietet der Park dem Besucher immer neue Szenarien von außergewöhnlicher Schönheit. Im späten Frühling ist die Blütezeit und zusammen mit dem Herbst (wenn die Täler kühler und die Luft klar ist) die beste Zeit, um Landschaften und Einsiedeleien zu Besichtigen. Der Sommer ist die am meisten empfohlene Zeit um die Wanderwege und mehrtägigen Trekking-Touren zu bewältigen Der Oktober verzaubert mit den tausend Farben der Buchenwälder und führt zu Winteranfang wenn die mit einem weißen Mantel bedeckten Landschaften zu entdecken und mit kurzen Schneeschuhwanderungen oder mit fantastischen Abfahrten auf Tourenski.

DER EINTRITT IN DEN GEOPARK IST FREI UND KOSTENLOS

Das Wegenetz im Nationalpark Maiella besteht aus etwa 850 km Wanderwegen die in 6 thematischen Hauptkategorien unterteilt sind:

- **124 wanderwege (602,9 km)**
- **21 Familientouren (31,5 km)**
- **Park Routen (82,5 km)**
- **Pfad des Geistes (93,5 km)**
- **Freiheitsweg (31,4 km)**
- **8 Wege des steinhütten**

P Blockhaus 0,50 M.te Focalone 2,30 A6

DIE BESCHILDERUNG DER WEGE

Alle Routen auf der offiziellen Wanderkarte im Maßstab 1:25.000 wurden mit GPS-Geräten erfasst und georeferenziert und wurden von Wartungsarbeiten durchgeführt für die Wiederherstellung von Beschilderung.
Die Markierung der Wege des Parks wurde erstellt mit rot-weissen farben "einfach" und die form eine "Flagge" Der "Wegweiser mit Flagge" zeigt in seinem Inneren den Cod des Weges, den Sie gehen. Diese besteht aus einem Buchstaben und einer Zahl im Falle der Wanderwege (zB A4), nur eine Nummer im Falle der Familienrouten (zB 7 Grotta dei Piccioni) und mit buchstaben "P" Park Routen, "S" Pfad des Geistes, "L" Freiheitsweg, "CP" Wege des steinhütten. Die vertikalen Schilder bestehend aus beschreibenden Tafeln, Erdspieße, Pfeile und Ortsschilder. Es ist hervorzuheben, dass sowohl Schtreckensschilder als auch vertikale Schilder anfällig für den verfall sind und vor allem "Opfer" abscheulichen Vandalismus: In diesem Zusammenhang bitten wir Sie, um die Instandhaltung der Beschilderung der Wege zu erleichtern die zuständigen Parkämter rechtzeitig zu informieren.

Im bestehenden Wegenetz durch Verkettungen mehrerer Wege wurde auch der wanderweg Italia identifiziert der die gesamten Apennin verbindet einschließlich Inseln am Südhang der Alpen.

Sentiero Italia CAI

Parco Nazionale della Maiella · unesco Global Geopark · Abruzzo made in nature, made in Italy · Celestino cammino grande · LINEA GUSTAV MAIELLA ORIENTALE

MAIELLA GLOBAL GEOPARK NATIONAL PARK
Abbazia S. Spirito al Morrone | via Badia, 28, Sulmona (AQ)
+ 39 0864 25 701 | promozione@parcomaiella.it | www. parcomaiella.it

Scopri con il QR CODE le aree Camper nel Parco
Discover the Camper areas in the Park with the QR CODE
Entdecken Sie mit dem QR-CODE die Wohnmobil-Stellplätze im Park

CONCEPT: Ufficio UNESCO Geopark e Promozione del Parco Nazionale della Maiella
ELABORAZIONE CARTOGRAFICA: Mariano Spera
TRADUZIONI: Caterina Pelaccia (DE), Pierluigi Astrologo (EN)
FOTO: Luca Del Monaco (copertina), M. Anselmi, B. D'Amicis, M. DiCecco, L. Del Monaco, L. Di Fabio, S. Fera, J. Forcone, Studium Naturae
ENTE PARCO NAZIONALE DELLA MAIELLA© ottobre 2025

CAMMINO GRANDE DI CELESTINO

Celestino cammino grande

Il Cammino Grande di Celestino è un itinerario di 12 giorni di percorrenza (Cammino Classico 5 giorni) che consente di scoprire gli eremi rupestri della Maiella con partenza dall'Aquila e arrivo al mare di Ortona.
www.camminodicelestino.it

"CAMMINO GRANDE DI CELESTINO"

The Cammino Grande di Celestino is a 12-day itinerary (Classic Camino 5 days) that allows you to discover the hermitages in the Maiella Mountain starting from L'Aquila and arriving at the seaside of Ortona.
www.camminodicelestino.it

DER GROSSE WEG DES CELESTINO

Der große Celestino Weg ist ein 12-tägige Wandarung (Klassischer 5-tägiger Weg) der es ermöglicht, die Höhleneinsiedler von Maiella zu entdecken, mit Anfang vom L'aquila und endet am Meer in Ortona.
www.camminodicelestino.it



VERIFICA LA FRUIBILITA' DEL SENTIERO

Prima dell'escursione, verifica la fruibilità del percorso scelto scansionando il QR code che troverai sul pannello di ingresso sentiero o visitando:
www.parcomaiella.it

CHECK THE AVAILABILITY OF THE PATH

Before hiking, check the availability of the chosen path scanning the QR code located on the board at the entrance of the path or visiting:
www.parcomaiella.it

ÜBERPRÜFEN SIE DIE NUTZBARKEIT DER WEGE

Überprüfen Sie vor der Wanderung die Nutzbarkeit der gewählten Route Scannen Sie den QR-Code, den Sie auf der Einstiegsleiste des Weges finden, oder besuchen Sie:
www.parcomaiella.it

LA CARTA DEI SENTIERI

Le Carta Escursionistica Ufficiale del Parco, scala 1:25.000 "fotografa" lo stato dei sentieri alla data di stampa. In caso doveste rilevare difformità tra quanto indicato nella carta e quanto rilevato a terra, si raccomanda di seguire, nel dubbio, la segnaletica orizzontale e verticale e di informarsi sempre e comunque, preventivamente, sullo stato del sentiero scelto, prima di iniziare l'escursione. L'assenza di segnaletica escursionistica orizzontale e/o verticale può dipendere da molteplici fattori (atti vandalici, eventi naturali, scelte amministrative, scarsa manutenzione, ecc.), in questi casi si sconsiglia la fruizione del sentiero. In generale va sempre considerato che elementi improvvisi e imprevedibili quali eventi metereologici, allagamenti, frane, smottamenti, atti vandalici ecc., possono compromettere in qualsiasi momento la fruibilità del sentiero.

La carta escursionistica ufficiale (foglio nord e sud) scala 1:25.000 è disponibile anche in download sull'APP **AVENZA MAPS** (IOS e ANDROID)

THE HIKING MAP

The Park's Official Hiking Map, 1:25000 scale, is a snapshot of the paths' conditions at the date of printing. In case you would detect differences between what shown in the map and what present on the ground, we recommend following the horizontal and vertical signposting and to always and pre-emptively get informed about the path status before starting the hike. The lack of horizontal and/or vertical hiking signposting may be due to several causes (vandalism, natural events, administrative resolutions, a lack of maintenance, etc.), in this case we strongly discourage the fruition of the path. Generally, it must always be considered that sudden and not predictable elements such as weather events, flooding, landslides, vandalism, etc. can undermine the path availability in any moment.

The official hiking map (north and south sheet), 1:25000 scale, is available for download on the APP **AVENZA MAPS** (IOS and ANDROID)

DIE WANDERKARTE

Die offizielle Wanderkarte des Parks im Maßstab 1:25.000 "fotografiert" Status der Wanderwege am Druckdatum. Falls Sie Abweichungen zwischen den Angaben auf der Karte und den Angaben auf dem Boden feststellen wird es empfohlen im Zweifelsfall boden Markierungen und die Vertikal signale zu folgen, und informieren sie sich immer im Voraus vor Beginen der Wanderung, über den Zustand des gewählten Weges. Das Fehlen von Wanderschildern kann von mehreren Faktoren abhängen (Vandalismus, Naturereignisse, Verwaltungsentscheidungen, schlechte Wartung usw...) in diesen Fällen wird die Nutzung des Weges nicht empfohlen. Generell ist immer zu beachten, dass plötzliche Elemente und unvorhersehbar Wetterereignisse, Überschwemmungen, Erdrutsche, Vandalismus usw.... Können gefährden die Nutzbarkeit der Wege.

Die offizielle Wanderkate im Maßstab 1:25.000 auch zum Download verfügbar bei **AVENZA MAPS** (IOS und ANDROID)

MAPPA | MAP | KARTE

parcomaiella.it

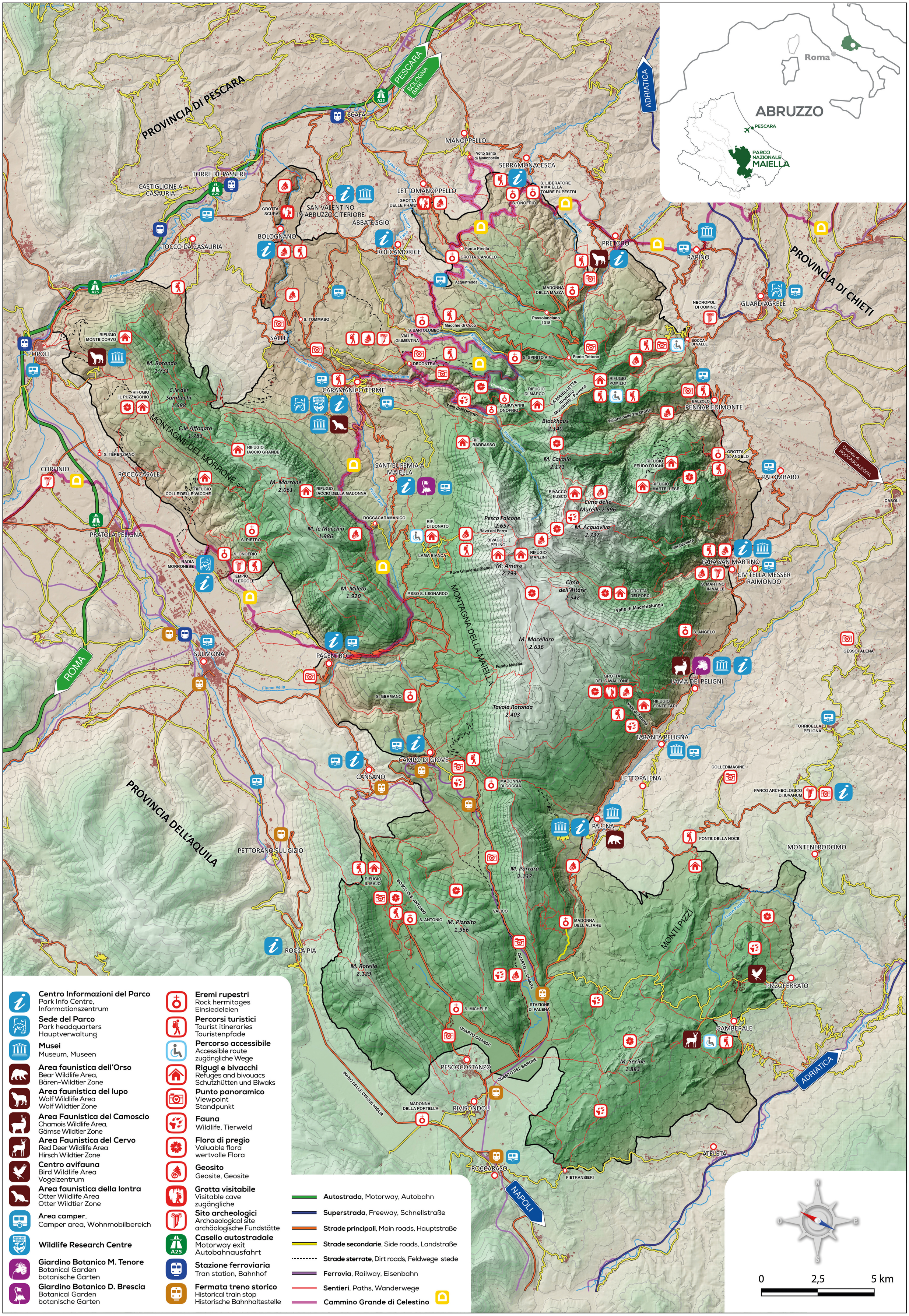
ABRUZZO
Roma
PESCARA
PARCO NAZIONALE MAIELLA
PROVINCIA DI PESCARA
PROVINCIA DI CHIETI
PROVINCIA DELL'AQUILA
MONTAGNE DEL MORRONE
MONTAGNA DELLA MAIELLA
MONTI PIZZI
ADRIATICA
ROMA
NAPOLI
PESCARA
BOLOGNA BARI
SCAFA
MANOPPELLO
SERRAMONACESCA
LETTOMANOPPELLO
SAN VALENTINO IN ABRUZZO CITERIORE
ABBATEGGIO
BOLOGNANO
TOCCO DA CASAURIA
TORRE DE PASSERI
CASTIGLIONE A CASAURIA
ROCCAMORICE
PRETORO
RAPINO
GUARDIAGRELE
POPOLI
SALLE
CARAMANICO TERME
SANT'EUFEMIA A MAIELLA
PENNAPIEDIMONTE
PALOMBARO
CORFINIO
ROCCACASALE
PRATOLA PELIGNA
SULMONA
PACENTRO
FARA SAN MARTINO
CIVITELLA MESSER RAIMONDO
LAMA DEI PELIGNI
TARANTA PELIGNA
CAMPO DI GIOVE
CANSANO
LETTOPALENA
PALENA
PETTORANO SUL GIZIO
ROCCA PIA
MONTENERODOMO
PIZZOFERRATO
GAMBERALE
ATELETA
ROCCARASO
PESCOCOSTANZO
RIVISONDOLI
Blockhaus 2.140
M. Cavallo 2.171
Cima delle Murelle 2.596
M. Acquaviva 2.737
Pesco Falcone 2.657
M. Amaro 2.793
Cima dell'Altare 2.542
M. Macellaro 2.636
Tavola Rotonda 2.403
M. Porrara 2.137
M. Pizzalto 1.966
M. Rotella 2.129
M. Secine 1.883
M. Morrone 2.061
M. le Mucchia 1.986
M. Mileto 1.920
M. Rotondo 1.731
C.le dei Sambuchi 1.688
C.le Affogato 1.783
Autostrada, Motorway, Autobahn
Superstrada, Freeway, Schnellstraße
Strade principali, Main roads, Hauptstraße
Strade secondarie, Side roads, Landstraße
Strade sterrate, Dirt roads, Feldwege stede
Ferrovia, Railway, Eisenbahn
Sentieri, Paths, Wanderwege
Cammino Grande di Celestino
Centro Informazioni del Parco
Park Info Centre, Informationszentrum
Sede del Parco
Park headquarters Hauptverwaltung
Musei
Museum, Museen
Area faunistica dell'Orso
Bear Wildlife Area, Bären-Wildtier Zone
Area faunistica del lupo
Wolf Wildlife Area Wolf Wildtier Zone
Area Faunistica del Camoscio
Chamois Wildlife Area, Gämse Wildtier Zone
Area Faunistica del Cervo
Red Deer Wildlife Area Hirsch Wildtier Zone
Centro avifauna
Bird Wildlife Area Vogelzentrum
Area faunistica della lontra
Otter Wildlife Area Otter Wildtier Zone
Area camper,
Camper area, Wohnmobilbereich
Wildlife Research Centre
Giardino Botanico M. Tenore
Botanical Garden botanische Garten
Giardino Botanico D. Brescia
Botanical Garden botanische Garten
Eremi rupestri
Rock hermitages Einsiedeleien
Percorsi turistici
Tourist itineraries Touristenpfade
Percorso accessibile
Accessible route zugängliche Wege
Rigugi e bivacchi
Refuges and bivouacs Schutzhütten und Biwaks
Punto panoramico
Viewpoint Standpunkt
Fauna
Wildlife, Tierweld
Flora di pregio
Valuable flora wertvolle Flora
Geosito
Geosite, Geosite
Grotta visitabile
Visitable cave zugängliche
Sito archeologici
Archaeological site archäologische Fundstätte
Casello autostradale
Motorway exit Autobahnausfahrt
Stazione ferroviaria
Tran station, Bahnhof
Fermata treno storico
Historical train stop Historische Bahnhaltestelle
0
2,5
5 km